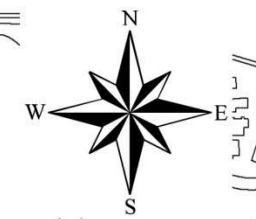


岩渕ため池ハザードマップ



ため池ハザードマップについて
 このマップは、岩渕ため池が地震等の原因で決壊した場合定される**浸水区域**、**浸水深**、**避難場所(案)**等を示したものです。

ため池が決壊した場合、短時間に大量の水が押し寄せるとともに水の流れが非常に強いため、浸水する前に一刻も早く近くの**避難場所(案)**や高台に避難してください。

このマップをもとに、日頃から**避難場所(案)**や**近くの高台への避難経路を確認**し、緊急時早めの避が出来るよう心がけましょう。

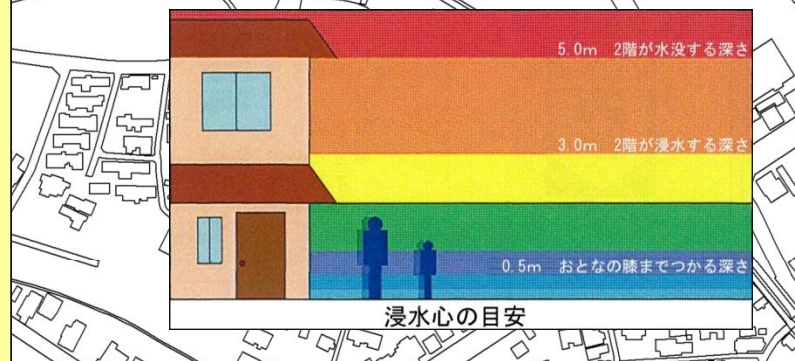
このマップに示した浸水区域、浸水深は満水状態にある岩渕ため池が地震等によって決壊し、ため池内の水が全て下流に流出した場合に想定される浸水状況をシミュレーションしたものです。
 ため池の水位状況、決壊状態によっては浸水状況が異なる場合があります。

ため池ハザードマップの活用にあたって



避難場所(案)
 避難場所(案)は、必ずしもそこに避難しなくてはならない場所ではなく、避難勧告や避難指示が出される場合には、安全な避難場所が案内されます。

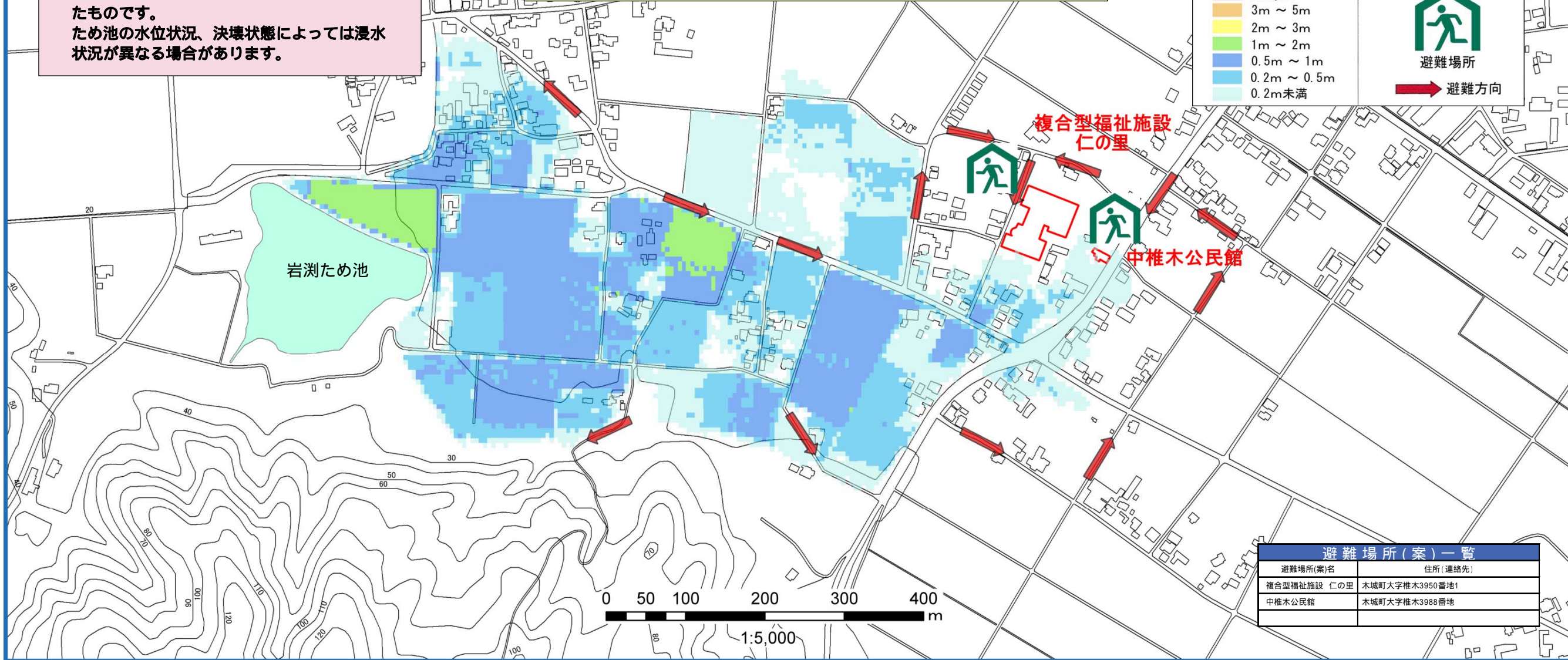
避難経路
 日頃から避難場所(案)への経路、安全な経路を確認しておきましょう。夜間や浸水時には、道路と水路の区別がわかりにくくなります。ガードレールや電柱などが目印となります。

家族の約束事
 避難時などに家族が離れ離れになった時のために万一の際の集合場所など、約束事を決めておきましょう。



凡例

浸水深	5m以上	 避難場所
	3m ~ 5m	
	2m ~ 3m	
	1m ~ 2m	
	0.5m ~ 1m	
	0.2m ~ 0.5m	
	0.2m未満	
		 避難方向



避難場所(案)一覧

避難場所(案)名	住所(連絡先)
複合型福祉施設 仁の里	木城町大字椎木3950番地1
中椎木公民館	木城町大字椎木3988番地